ДЛЯ АДМИНИСТРАЦИИ ВЯЗЕМСКОГО РАЙОНА И ЗАИНТЕРЕСОВАННЫХ СТОРОН

Ответственное лесопользование ИП Ханенко Е.Н.

План управления лесами: ценные леса, эталонные участки и неистощительная заготовка древесины

Смоленская область · Вяземский и Холм-Жирковский районы

Октябрь 2026

О КОМПАНИИ

Арендатор лесов в двух районах Смоленской области

6 284 га

леса в аренде по лесоустройству 2025 г.

2

договора аренды: Вяземский и Холм-Жирковский районы

49 %

площади — высокие природоохранные ценности

53 %

площади в сети охраняемых участков

Основной вид использования лесов — заготовка древесины. Лесами мы управляем по национальному стандарту «Лесной эталон» (СТО-42952298-001-2022, версия 1.2): сохраняем ценные леса, не превышаем неистощительный объём заготовки и учитываем мнение жителей.

АРЕНДОВАННЫЕ УЧАСТКИ

Два участка с разным назначением лесов

Показатель	Семлевский участок	Владимирский участок
Район, лесничество	Вяземский, Вяземское	Холм-Жирковский, Холм-Жирковское
Договор аренды	№ 19 от 15.12.2014	№ 14 от 28.06.2010
Площадь (лесоустройство 2025 г.)	2 864,5 га	3 419,7 га
Назначение лесов	эксплуатационные — 99 %	защитные — 100 %
Виды рубок	сплошные и выборочные	только выборочные
Особенность	много перестойных березняков	леса вдоль рек и ручьёв

Проекты освоения лесов обновлены дополнительными соглашениями в апреле 2026 г. Границы Семлевского участка уточняются с лесничеством: проект проект освоения составлен в прежней нумерации кварталов.

КАКИЕ ЛЕСА МЫ АРЕНДУЕМ

Преобладают берёзовые и осиновые леса

Семлевский участок · 2 746,6 га

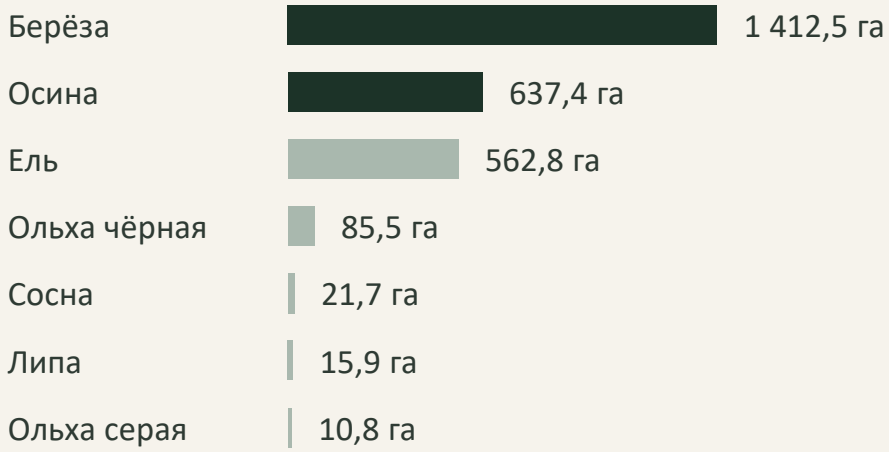

Владимирский участок · 3 359,6 га

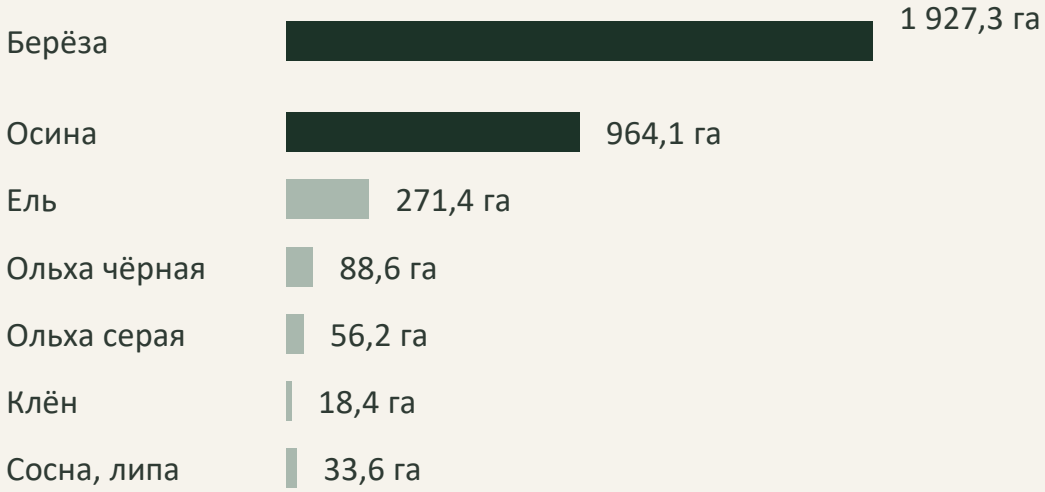

Площадь покрытых лесом земель по преобладающей породе. Хвойные леса (ель и сосна) занимают 21 % Семлевского и 9 % Владимирского участка.

ВОЗРАСТ ЛЕСОВ

Спелые и перестойные леса — от 45 до 61 % площади

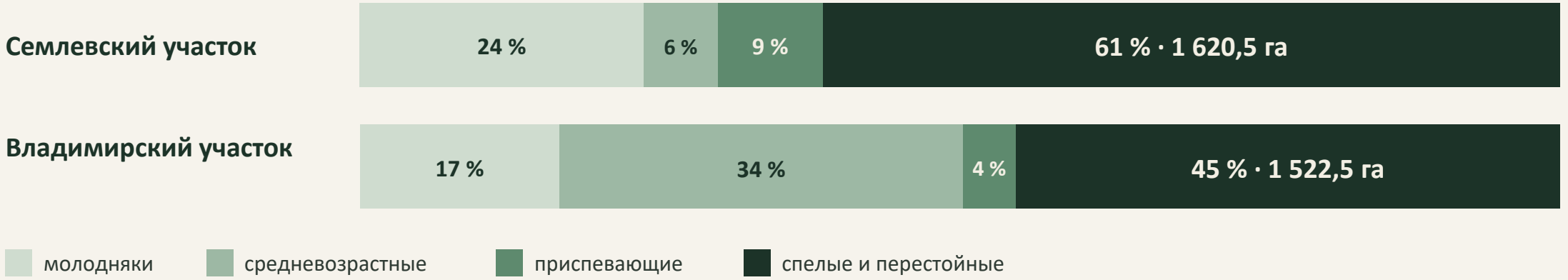

На Семлевском участке много перестойных березняков и осинников. Это основной ресурс для заготовки, и вместе с ним растёт задача — вовремя восстанавливать лес на вырубках.

НАШИ ОБЯЗАТЕЛЬСТВА

Шесть принципов плана управления лесами

Сохранять ценные леса

ВПЦ и эталонные участки исключены из рубок или рубятся только выборочно

Не истощать лес

Заготовка не выше расчётного неистощительного объёма

Восстанавливать лес

Лесные культуры и уход за молодняками на всех вырубках

Беречь воду и почву

Без техники и ГСМ у рек, ручьёв и на болотах

Учитывать интересы жителей

Сенокосы, сбор грибов и ягод, памятные места, дороги

Отчитываться открыто

Ежегодный публичный отчёт о мониторинге

ВЫСОКИЕ ПРИРОДООХРАННЫЕ ЦЕННОСТИ

Шесть типов ВПЦ и что найдено на наших участках

Тип	Что это	На наших участках
ВПЦ 1	Редкие виды и места их обитания	Места нереста рыб — нерестоохранные полосы
ВПЦ 2	Крупные малонарушенные леса	Не выявлены
ВПЦ 3	Редкие экосистемы	Липняки и кленовники, старые ельники, болота
ВПЦ 4	Защитные функции леса	Леса вдоль рек и ручьёв, берега, опушки, овраги
ВПЦ 5	Нужды местных жителей	Сенокос; уточняем вместе с жителями
ВПЦ 6	Культурное и историческое наследие	Сведений нет; уточняем вместе с жителями

ВПЦ выявлены по лесоустройству 2025 г. и стандарту «Лесной эталон». Участки с признаками ценности охраняются как ВПЦ до проверки в натуре.

ВЯЗЕМСКИЙ РАЙОН · СЕМЛЕВСКИЙ УЧАСТОК

Ценные леса занимают 125,5 га — в основном у воды

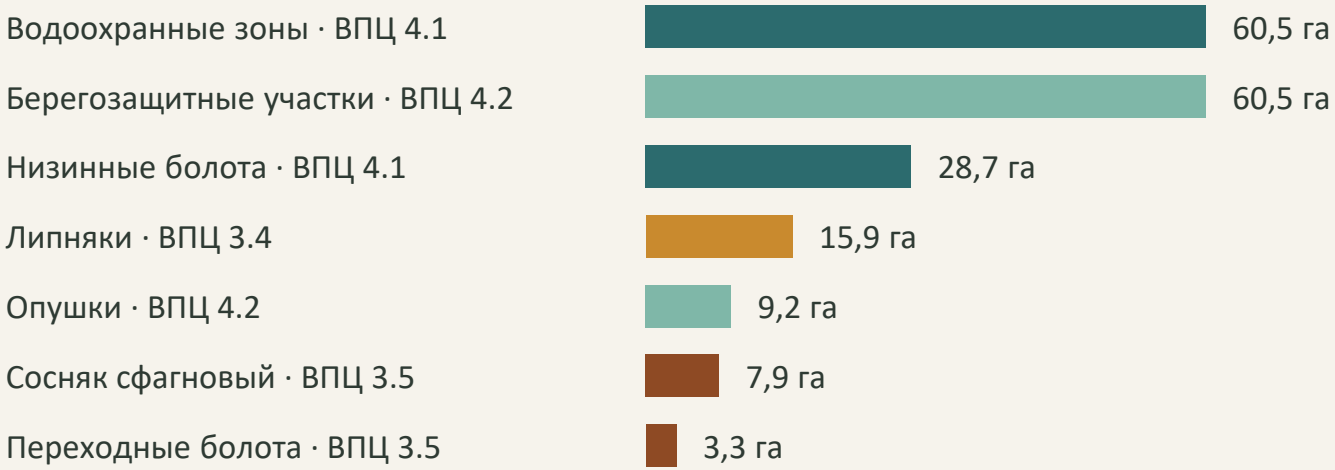

Один выдел может нести несколько ценностей, поэтому сумма строк больше 125,5 га.

УТОЧНЯЕМ

76,2 га нерестоохранных полос

Указаны в проекте освоения лесов, но не отражены в лесоустройстве 2025 г. Уточняем их границы с лесничеством и рыбоохраной.

До уточнения охраняем их как ВПЦ.

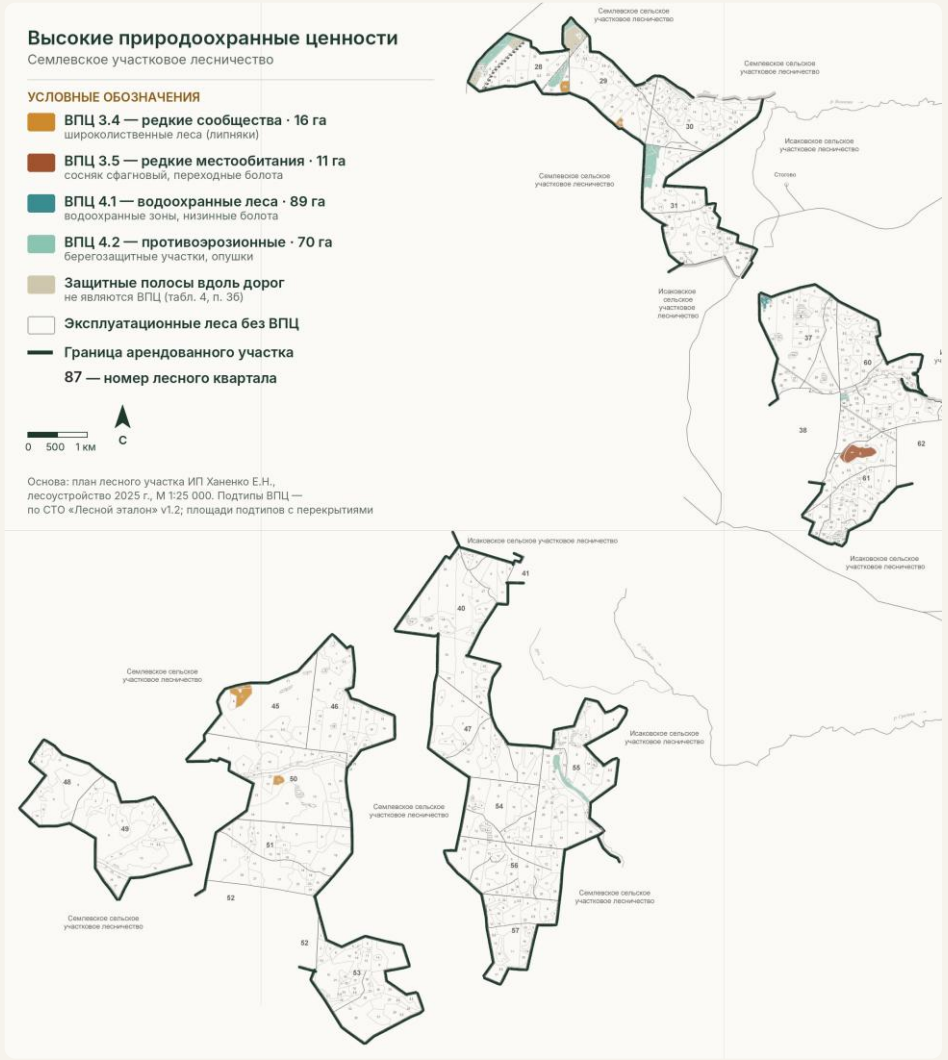

КАРТА

Где находятся ценные леса Семлевского участка

- Бирюзовым — леса вдоль рек и ручьёв, болота (кв. 29, 31, 55, 60)
- Оранжевым — липняки (кв. 28, 45, 50)
- Коричневым — сфагновый сосняк и переходные болота (кв. 61)
- Защитные полосы вдоль дорог — не ВПЦ, охраняются по закону

Полная карта и перечень выделов есть в плане управления лесами.

РЕЖИМ ОХРАНЫ

Для каждой ценности — свои правила работы

Ценность	Как охраняем
Места нереста (ВПЦ 1.7)	Не рубим — только уход в молодняках и санитарные меры
Редкие экосистемы (ВПЦ 3)	Полностью исключены из рубок и строительства дорог
Леса у воды, болота (ВПЦ 4.1)	Только выборочные рубки; не осушаем, без ГСМ и стоянок техники
Берега, опушки, овраги (ВПЦ 4.2)	Выборочные рубки без повреждения почвы, опушки сохраняем
Сенокос (ВПЦ 5.4)	Сохраняем доступ жителей
Эталонные участки	Рубки не ведутся, лес развивается естественно

Границы ВПЦ наносятся на карты отвода лесосек. Мастера и подрядчики проходят инструктаж.

ЭТАЛОННЫЕ УЧАСТКИ

Образцы природных лесов, где рубки не ведутся

Для каждого типа леса выбраны самые сохранные участки. Сравнивая их с лесами, где ведётся хозяйство, мы видим, как меняется лес.

830 га

13,2 % обоих участков при требовании не менее 10 %

182,7 га

на Семлевском участке

34

типа лесных экосистем представлены

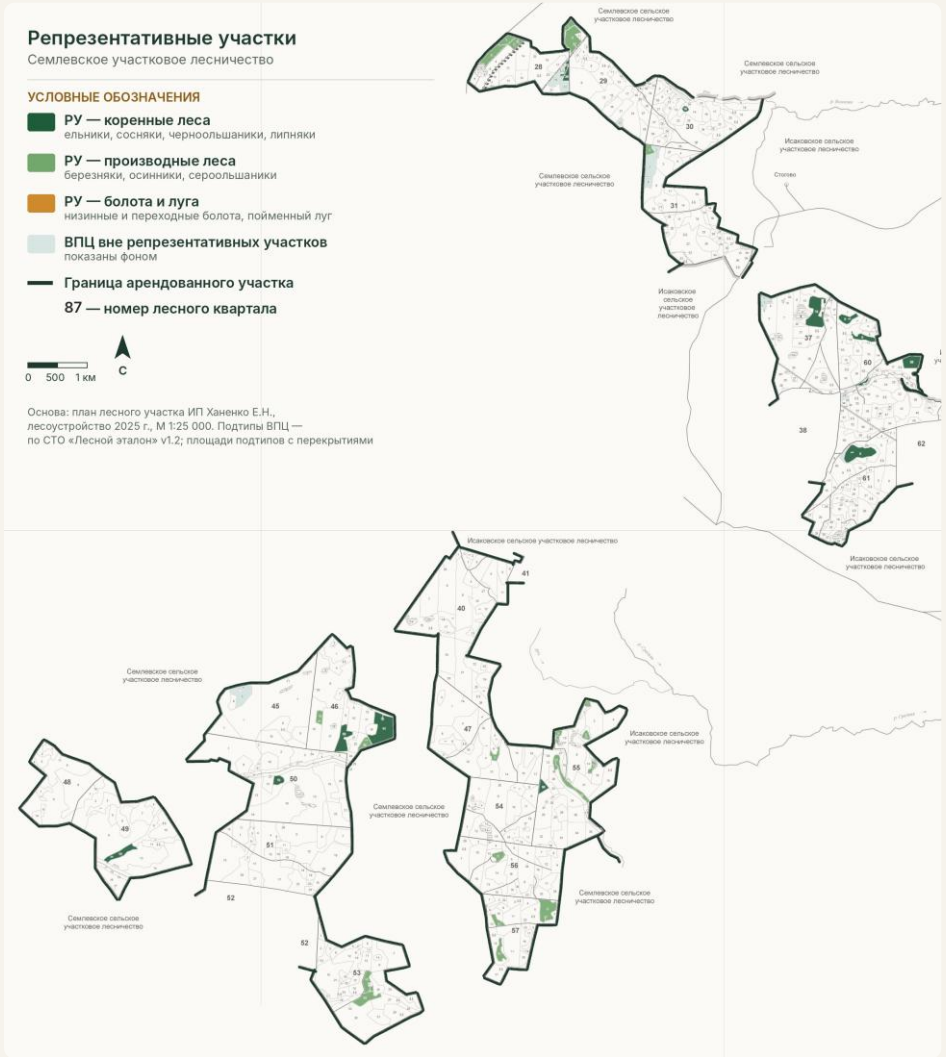

ОБЪЁМ ЗАГОТОВКИ

Заготовка не превышает неистощительного уровня



Тыс. м³ корневого запаса в год. Неистощительный объём рассчитан без ВПЦ и эталонных участков — по критерию 5.2 стандарта «Лесной эталон».

КАК СЧИТАЕТСЯ НЕИСТОЩИТЕЛЬНЫЙ ОБЪЁМ

Три правила расчёта

1

Ценные леса не в счёт

951,7 га ВПЦ, где рубки запрещены, и эталонных участков исключены из расчёта

2

Хвойные — без спада

Объём заготовки ели и сосны не снижается ни в один год на 81 год вперёд

3

Выборочно — не больше прироста

В лесах у воды вырубается не больше, чем лес прирастает за год

Расчёт пересматривается после уточнения границ, нового лесоустройства и по итогам консультаций с жителями.

КОРРЕКТИРОВКА ПЛАНА РУБОК

Мы меняем план рубок, чтобы защитить ценные леса

ВЛАДИМИРСКИЙ УЧАСТОК

153 га

37 выделов из проекта освоения: рубки исключаются или заменяются выборочными

64,5 га	Места нереста — рубки спелых лесов исключаются
62,1 га	Леса у воды — вместо окончательного приёма только выборочные рубки
34,0 га	Эталонные участки — рубки исключаются
11,1 га	Старые ельники и липняки — рубки исключаются

Семлевский участок: каждая лесосека до отвода сверяется с картой ВПЦ; сплошные рубки в ценных лесах и на эталонных участках не назначаются.

ВЯЗЕМСКИЙ РАЙОН · СЕМЛЕВСКИЙ УЧАСТОК

Восстанавливаем лес и защищаем его от пожаров

50,7 га
лесовосстановления в год

29,1 га
ухода за молодыми ельниками в год

11,6 км
противопожарных дорог содержим в год

3,9 км
новых минерализованных полос в год

Из 50,7 га: лесные культуры — 17,8 га, комбинированное восстановление — 4,7 га, естественное с сохранением подроста — 28,2 га. Приоритет — местные породы.

Ежегодно — лесопатологическое обследование 30 га и 9 гнездовий для птиц. Пункт противопожарного инвентаря — в Вязьме.

ИНТЕРЕСЫ ЖИТЕЛЕЙ

Что важно жителям — нам нужно узнать от вас

Сенокосы и выпас

Где косят и пасут скот

Грибы и ягоды

Места сбора, важные для семей

Родники и отдых

Источники воды, места отдыха

Память и история

Памятные места, воинские захоронения

Дороги и проезд

Лесные дороги, которыми пользуются жители

Охота и рыбалка

Угодья, места на реках

Такие места мы относим к ВПЦ 5 и 6 и охраняем. Отметьте их на карте или опишите — мы проверим их в натуре и учтём при отводе лесосек.

КОНСУЛЬТАЦИИ

Как принять участие

1

Ознакомьтесь

Резюме плана и карты — в администрации района

2

Сообщите нам

Замечания и важные места — в течение 30 дней

3

Получите ответ

Каждое обращение регистрируем, отвечаем за 30 дней

4

Увидите результат

Изменения — в плане и ежегодном публичном отчёте

КОНТАКТЫ

8-915-655-32-09

lesdali11@mail.ru

ПЛАН ДЕЙСТВИЙ

Что мы сделаем в ближайший год

Октябрь – декабрь 2026

Карты и план рубок

ВПЦ и эталоны — в ГИС; рубки в ценных лесах исключены; сверка границ с лесничеством

Январь – март 2027

Консультации

Администрация, жители, рыбоохрана, охрана наследия

Полевой сезон 2027

Проверка в натуре

Обследование ВПЦ, маркировка эталонных участков

Ежегодно

Мониторинг и отчёт

Осмотр участков, публичный отчёт, обновление плана

СПАСИБО ЗА ВНИМАНИЕ

Ваше мнение поможет сохранить лес для района

План управления лесами, карты ВПЦ и эталонных участков, расчёт неистощительного объёма заготовки — по запросу.

Электронная почта

leopold067@mail.ru

Арендатор

ИП Ханенко Е.Н.